

COMUNE DI GALLIERA
Provincia di Bologna



**DOCUMENTAZIONE RELATIVA ALLA LOCALIZZAZIONE
DELLE NUOVE STRUTTURE SCOLASTICHE PROVVISORIE
A SEGUITO DEL SISMA DEL 20 E 29 MAGGIO 2012**

20 giugno 2012

Scheda e dati localizzazione nuove strutture scolastiche

- **Indicazioni se l'area è interessata dall'attraversamento di elettrodotti o dalla presenza di sottoservizi: acquedotto, reti elettriche di media e bassa tensione, fognature, rete telefonica o del gas.**
AREA N° 1 ex campo sportivo
- L'area non è interessata da attraversamenti di sottoservizi ad eccezione di una linea interna gas al limite est.
- Sulla sede stradale via Roma a margine dell'area è presente la rete fognaria, le linee di acquedotto, gasdotto, fognatura e pubblica illuminazione. (vedi Tav. n. 3)
- AREA ADIACENTE N° 2 cortile ex mensa
- L'area non è interessata da attraversamenti di sottoservizi.
- Sulla sede stradale via Roma e via Malaguti, a margine dell'area è presente la rete fognaria, le linee di acquedotto, gasdotto, fognatura e pubblica illuminazione.
(vedi Tav. n. 3)
- **Descrizione degli eventuali vincoli ambientali, archeologici, idrogeologici o lineari relativi al rispetto di distanze minime da ferrovie, strade, autostrade, metanodotti e cimiteri, che interessano l'area;**
- AREA N° 1 ex campo sportivo
Non presenza di vincoli
- AREA ADIACENTE N° 2 cortile ex mensa
Non presenza di vincoli
- **Presenza nell'area di alberi protetti;**
- AREA N° 1 ex campo sportivo
Non presenza di alberi protetti
- AREA ADIACENTE N° 2 cortile ex mensa
Non presenza di alberi protetti
- **Indicazione dell'accesso all'area dalla strada principale;**
- AREA N° 1 ex campo sportivo
Dalla strada pubblica adiacente via Roma (vedi Tav. n. 2)
- AREA ADIACENTE N° 2 cortile ex mensa
Dalla strada pubblica adiacente Via Malaguti (vedi Tav. n. 2)
- **Localizzazione dei punti di presa o allaccio dei servizi (acqua, gas, ENEL, Telecom etc) per la presa in consegna degli enti gestori (al limite del lotto interessato);**
- AREA N° 1 ex campo sportivo
Accesso dalla strada pubblica via Roma (vedi Tav. n. 4)
- AREA ADIACENTE N° 2 cortile ex mensa
Accesso dalla strada pubblica via Malaguti (vedi Tav. n. 4)
- **Indicazione sulle potenzialità della rete elettrica e della rete idrica (impianto antincendio) per assicurare in tempi rapidi la fornitura e l'allaccio delle nuove scuole**
- AREA EX CAMPO SPORTIVO
La potenzialità della rete elettrica è di 80 Kw idonea al fabbisogno della nuova struttura scolastica
- AREA ADIACENTE EX MENSA
Capacità idonea al fabbisogno della nuova struttura scolastica

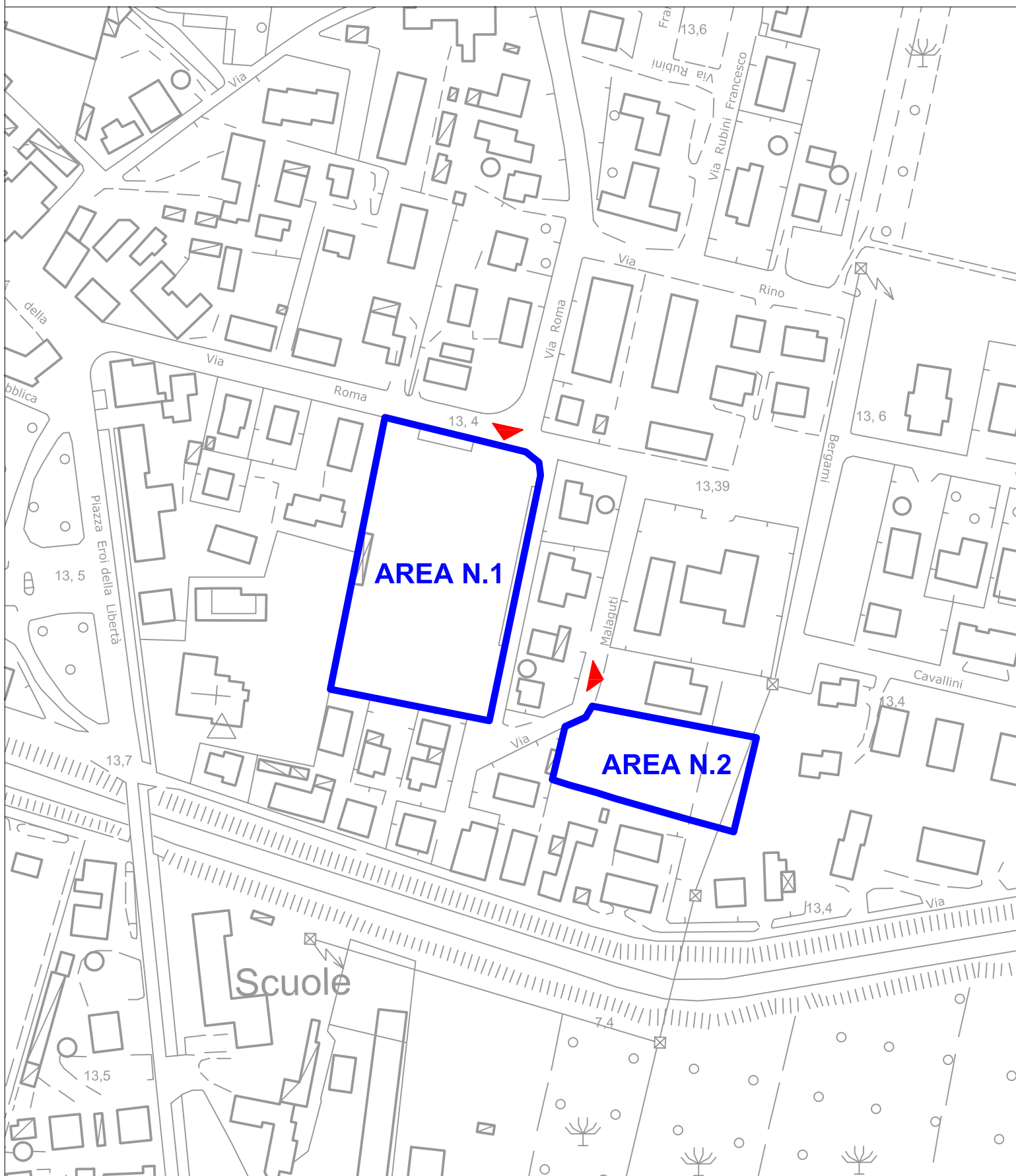
N.B. Le informazioni di cui sopra e le rappresentazioni cartografiche sono state desunte da indagini ed informazioni dirette e dalle tavole del PSC e relativo Quadro Conoscitivo



scala 1:10000



Perimetrazione area



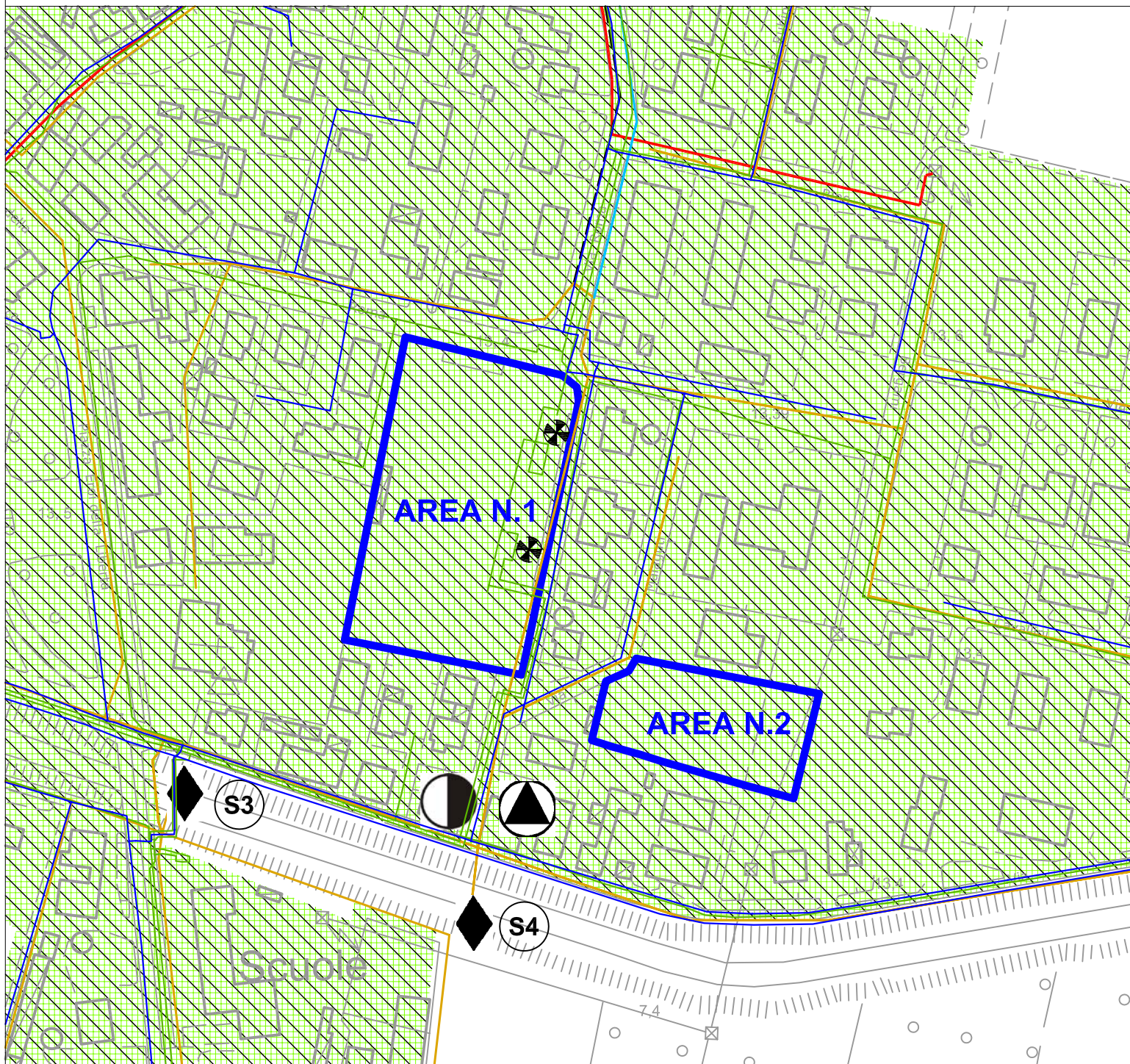
scala 1:2000



Perimetrazione area



Accesso all'area dalla strada principale



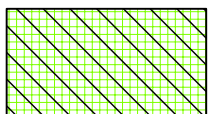
scala 1:2000



Perimetrazione area



Elettrodotto media tensione - cavo interrato



Ambiti afferenti a depuratori e serviti da rete mista



Rete fognaria esistente di tipo misto



Rete fognaria esistente nera



Rete fognaria esistente bianca



Scolmatore

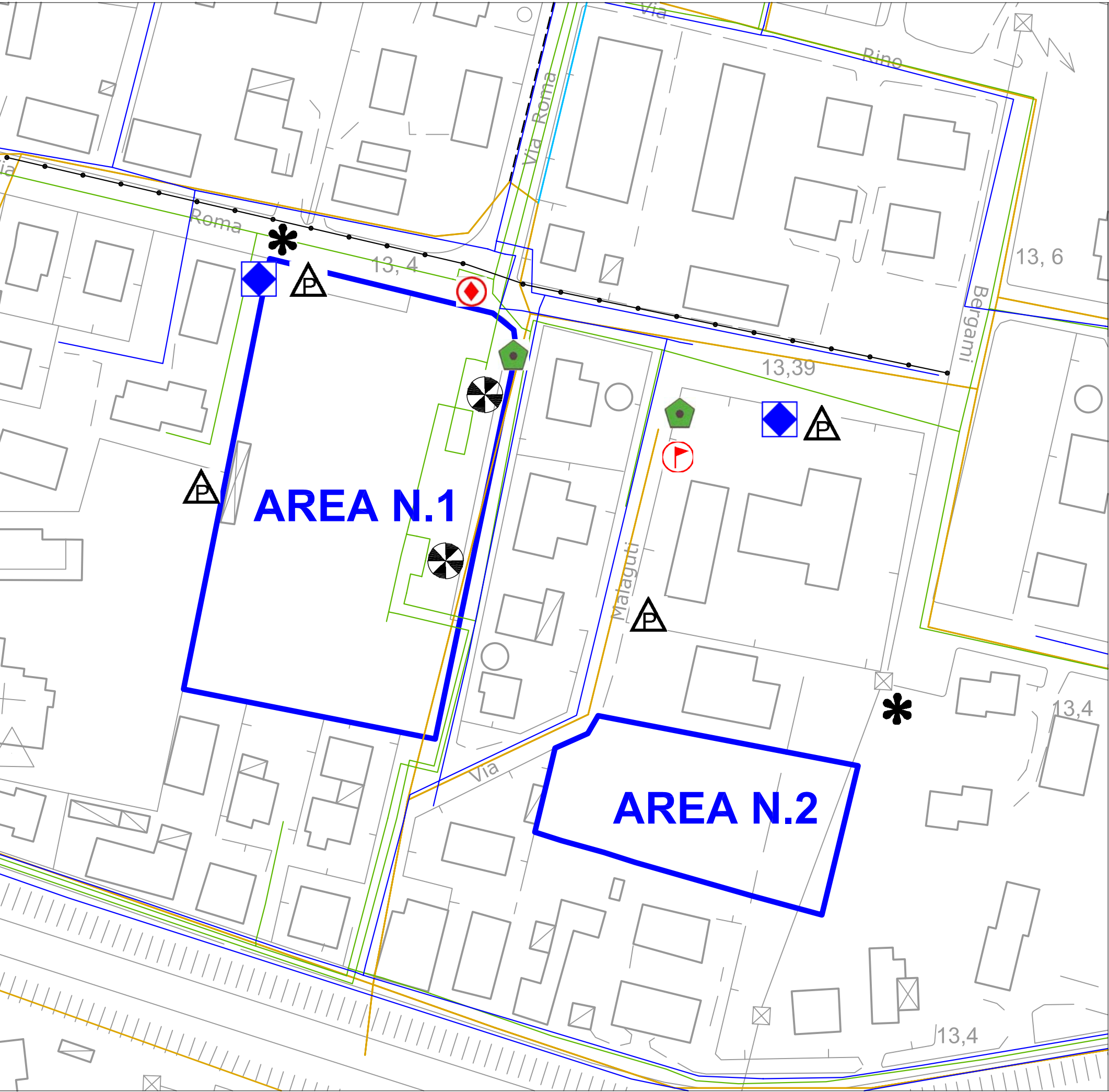
Immissione acque depurate
o non depurate alla rete idrografica (scarico)





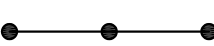







Numero identificativo depuratore



Impianto di sollevamento

Cabine di riduzione
di pressione di distretto esistenti



-  Perimetrazione area
-  Rete fognaria esistente di tipo misto
-  Linea acqua
-  Linea Gas
-  Pubblica illuminazione
-  Cabine di riduzione di pressione di distretto esistenti
-  Idrante stradale
-  Allacciamento antincendio
-  Punto di presa acqua
-  Punto di consegna Enel
-  Punto di presa gas
-  Pozzetto allacciamento fognatura